



## АДМИНИСТРАЦИЯ КОЖЕВНИКОВСКОГО РАЙОНА

### РАСПОРЯЖЕНИЕ

27.04.2023

№ 236-Р

с. Кожевниково Кожевниковского района Томской области

О выдаче Фонду поддержки социальных инициатив Газпрома разрешения на использование части земельного участка с кадастровым номером 70:07:0105002:43, находящегося в собственности Муниципального образования Кожевниковский район

В соответствии со статьями 39.34-39.36 Земельного кодекса Российской Федерации, постановлением Правительства Российской Федерации от 12 ноября 2020 года № 1816 «Об утверждении перечня случаев, при которых для строительства, реконструкции линейного объекта не требуется подготовка документации по планировке территории, перечня случаев, при которых для строительства, реконструкции объекта капитального строительства не требуется получение разрешения на строительство, внесении изменений в перечень видов объектов, размещение которых может осуществляться на землях или земельных участках, находящихся в государственной или муниципальной собственности, без предоставления земельных участков и установления сервитутов, и о признании утратившими силу некоторых актов Правительства Российской Федерации», постановлением Правительства Российской Федерации от 03 декабря 2014 года № 1300 «Об утверждении перечня видов объектов, размещение которых может осуществляться на землях или земельных участках, находящихся в государственной или муниципальной собственности, без предоставления земельных участков и установления сервитутов», Законом Томской области от 12 июля 2016 года № 73-ОЗ «Об установлении случаев, при которых не требуется получение разрешения на строительство на территории Томской области», постановлением Администрации Томской области от 29 июля 2016 года № 263а «Об утверждении порядка и условий размещения отдельных видов объектов на землях или земельных участках, находящихся в государственной или муниципальной собственности, либо земельных участках, государственная собственность на которые не разграничена, без предоставления земельных участков и установления сервитутов на территории Томской области», на основании заявления Фонда поддержки социальных инициатив Газпрома (Фонд «Газпром социальные инициативы») от 19.04.2023 вх. № 08-09-1343/23-0-0, учитывая, что испрашиваемые земли относятся к категории – земли населенных пунктов,

1. Разрешить Фонду «Газпром социальные инициативы» использование части земельного участка с кадастровым номером 70:07:0105002:43, находящегося в собственности Муниципального образования Кожевниковский район, местоположение которого: Томская область, Кожевниковский район, с. Уртам, ул. Кирова, 21а, общей площадью 1 590 кв. м., сроком на 7 месяцев, для размещения открытого плоскостного физкультурно-спортивного сооружения (многофункциональной спортивной площадки без хоккейных бортов) с целью: «содействие деятельности в сферах образования, физической культуры и спорта», согласно приложению к настоящему распоряжению.

2. Установить следующее:

1) В случае, если пользование земель, указанных в п. 1 настоящего распоряжения, привело к порче либо уничтожению плодородного слоя почвы в границах таких земель, Фонд «Газпром социальные инициативы» обязан привести такие земли в состояние,

пригодное для их использования в соответствии с разрешенным использованием, выполнить необходимые работы по рекультивации таких земель;

2) Фонду «Газпром социальные инициативы» запрещается передача полученных в соответствии с настоящим разрешением прав третьим лицам;

3) нарушение Фондом «Газпром социальные инициативы» обязанностей по использованию земель, установленных земельным законодательством Российской Федерации и (или) постановлением Администрации Томской области от 29 июля 2016 года № 263а «Об утверждении порядка и условий размещения отдельных видов объектов на землях или земельных участках, находящихся в государственной или муниципальной собственности, либо на земельных участках, государственная собственность на которые не разграничена, без предоставления земельных участков и установления сервитутов на территории Томской области», является основанием для досрочного прекращения действия разрешения на использование, решение о котором принимается незамедлительно после обнаружения таких нарушений.

3. За нарушение обязанностей, предусмотренных настоящим распоряжением и действующим законодательством Фонд «Газпром социальные инициативы» несет ответственность в соответствии с действующим законодательством.

4. Настоящее разрешение на использование земель не является препятствием для принятия решений о предварительном согласовании либо предоставлении третьим лицам земель, указанных в пункте 1 настоящего распоряжения.

5. Фонду «Газпром социальные инициативы» не ограничивать третьим лицам доступ на земли, указанные в пункте 1 настоящего распоряжения.

6. Фонду «Газпром социальные инициативы» обеспечить владельцам инженерных коммуникаций доступ на земли, указанные в пункте 1 настоящего распоряжения.

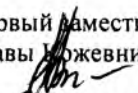
7. В течение 10 дней со дня выдачи настоящего разрешения, уполномоченным сотрудникам отдела по управлению муниципальной собственностью направить копию настоящего распоряжения в Управление Федеральной службы государственной регистрации, кадастра и картографии по Томской области.

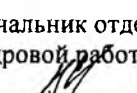
8. В течение 3 рабочих дней с даты принятия решения о выдаче разрешения, уполномоченным сотрудником отдела по управлению муниципальной собственностью, разместить на официальном сайте информацию «о выданных разрешениях на использование земель».

9. Контроль исполнения настоящего распоряжения возложить на первого заместителя Главы Кожевниковского района Елегечева В.Н.

Глава Кожевниковского района

В.В. Кучер

Первый заместитель  
Главы Кожевниковского района  
  
В.Н. Елегечев  
27.04.2023г.

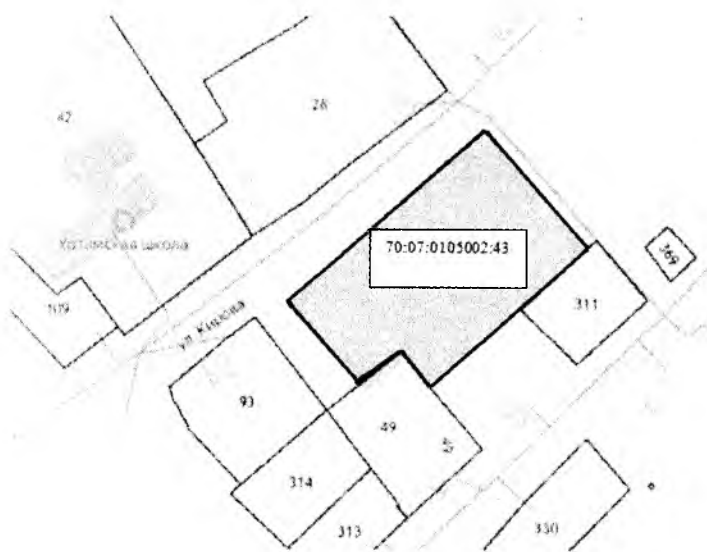
Начальник отдела правовой и  
кадровой работы  
  
В.И. Савельева  
25.04.2023г.

Т.Л. Храмова  
8(38244)22768

Приложение  
к распоряжению Администрации  
Кожевниковского района  
от 27.04.2023 № 236-Р

### СХЕМА

расположения земельного участка с кадастровым номером **70:07:0105002:43**  
по адресу: Томская область, Кожевниковский район, с. Уртам, ул. Кирова, 21а



Общая площадь испрашиваемого земельного участка 1 590 кв.м.  
(в границах земельного участка с кадастровым номером 70:07:0105002:43)