



## АДМИНИСТРАЦИЯ КОЖЕВНИКОВСКОГО РАЙОНА

### РАСПОРЯЖЕНИЕ

19.02.2025

с. Кожевниково Кожевниковского района Томской области

№ 83-р

О внесении изменений в распоряжение Администрации Кожевниковского района от 28.11.2024 №748-р

В соответствии со статьями 39.33-39.36 Земельного кодекса Российской Федерации, постановлением Правительства Российской Федерации от 12 ноября 2020 года №1816 «Об утверждении перечня случаев, при которых для строительства, реконструкции линейного объекта не требуется подготовка документации по планировке территории, перечня случаев, при которых для строительства, реконструкции объекта капитального строительства не требуется получение разрешения на строительство, внесении изменений в перечень видов объектов, размещение которых может осуществляться на землях или земельных участках, находящихся в государственной или муниципальной собственности, без предоставления земельных участков и установления сервитутов, и о признании утратившими силу некоторых актов Правительства Российской Федерации», постановлением Правительства Российской Федерации от 03 декабря 2014 года № 1300 «Об утверждении перечня видов объектов, размещение которых может осуществляться на землях или земельных участках, находящихся в государственной или муниципальной собственности, без предоставления земельных участков и установления сервитутов», Законом Томской области от 12 июля 2016 года № 73-ОЗ «Об установлении случаев, при которых не требуется получение разрешения на строительство на территории Томской области», постановлением Администрации Томской области от 29 июля 2016 года № 263а «Об утверждении порядка и условий размещения отдельных видов объектов на землях или земельных участках, находящихся в государственной или муниципальной собственности, либо земельных участках, государственная собственность на которые не разграничена, без предоставления земельных участков и установления сервитутов на территории Томской области», на основании заявления Общества с ограниченной ответственностью «Газпром газораспределение Томск» (ООО «Газпром газораспределение Томск») от 06.02.2025 года (вх. №08-09-559/25-0-0 от 18.02.2025),

1. Пункт 1 распоряжения Администрации Кожевниковского района от 28.11.2024 №748-р «О выдаче ООО «Газпром газораспределение Томск» разрешения на использование земель, государственная собственность на которые не разграничена» изложить в новой редакции:

«1. Разрешить ООО «Газпром газораспределение Томск» использование земель, государственная собственность на которые не разграничена, местоположение которых: Томская обл., Кожевниковский р-н, Кожевниково с, Российская ул., 10, общей площадью 1076 кв.м., с координатами характерных точек границ согласно схеме на топографическом плане, сроком на 36 месяцев, с целью строительства объекта: «Газопровод-ввод, местоположение: Томская обл., Кожевниковский р-н, Кожевниково с, Российская ул., 10» (код объекта строительства 70-23-428-000422), с основными характеристиками: протяженностью - 68,9\* м. (\*-протяженность газопровода может быть уточнена в процессе строительства), расчетный расход газа 3,0 м<sup>3</sup> /ч; давление: максимальное 0,003 МПа, фактическое (расчетное) 0,0016 МПа-0,0025 МПа, способ

прокладки газопровода: подземный, согласно приложению к настоящему распоряжению. Газопровод необходим для жизнеобеспечения населения.

2. В течение 10 дней с даты подписания настоящего распоряжения уполномоченным сотрудникам отдела по управлению муниципальной собственностью направить копию настоящего распоряжения в Управление Федеральной службы государственной регистрации, кадастра и картографии по Томской области.

3. В течение 3 рабочих дней с даты подписания настоящего распоряжения, уполномоченным сотрудником отдела по управлению муниципальной собственностью, разместить на официальном сайте информацию «о внесенных изменениях».

4. Контроль исполнения настоящего распоряжения оставляю за собой.

Глава Кожевниковского района

В.В.Кучер



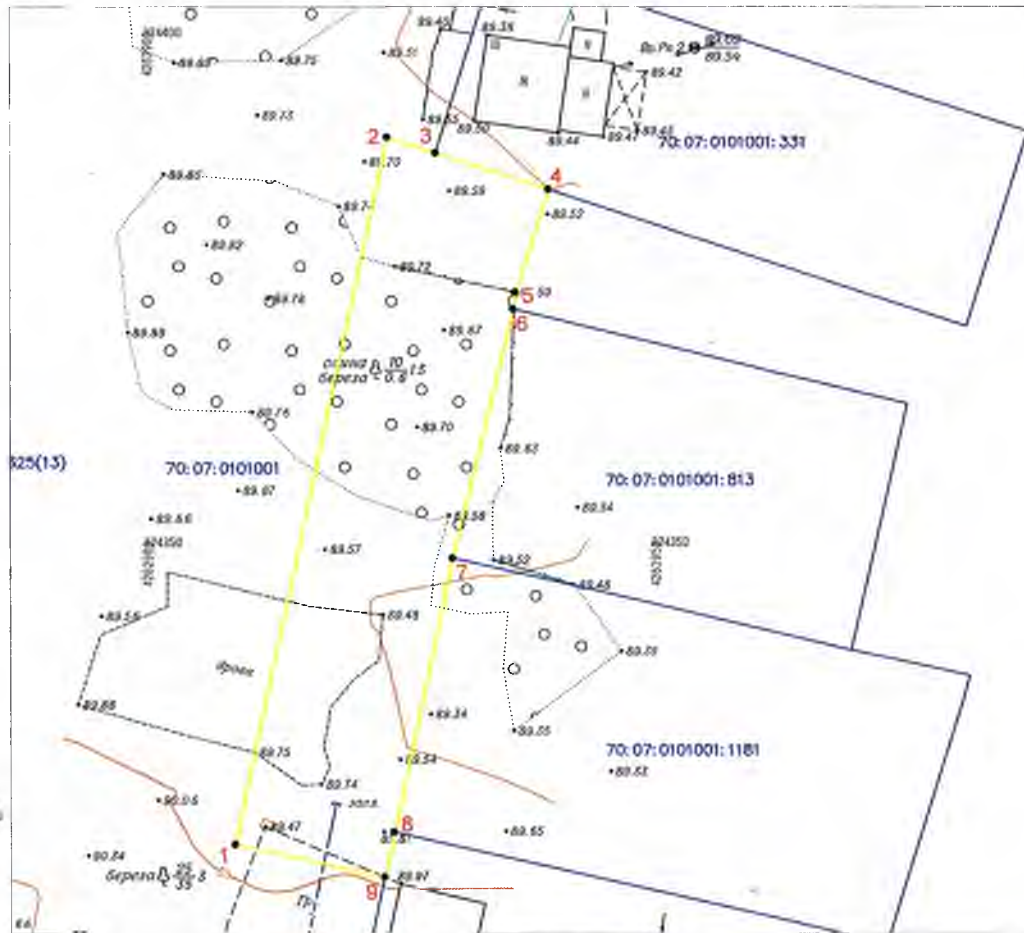
Начальник отдела  
правовой и кадровой работы  
В.И. Савельева  
17/02.2025

А.В.Попов  
8(38244)22768



Лист 1 Всего листов 1

### Схема на топографическом плане



Масштаб 1:500

Цель использования: строительство объекта: "Газопровод-ввод, местоположение: Гомская обл, Кожевниковский р-н, Кожевниково с, Российская ул, 10" (код объекта строительства 70-23-428-000422)

Площадь земель: 1076 кв.м.

Граница земель проходит по характерным точкам: 1-9, 1.

Ограничения: нет.

Приложение №1 к Распоряжению





Администрации Кожевниковского района

от 19.02.2025 № 83-р



№п/п	X	Y
1	324321,09	4262909,13
2	324390,31	4262924,20
3	324388,76	4262928,98
4	324385,17	4262940,05
5	324375,14	4262936,80
6	324373,51	4262936,58
7	324349,16	4262930,66
8	324322,29	4262924,88
9	324317,90	4262923,94
1	324321,09	4262909,13

#### УСЛОВНЫЕ ОБОЗНАЧЕНИЯ:

-  - граница земель
-  - граница земельных участков и части земельных участков, стоящих на ГКУ
-  - обозначение существующего газопровода
- 70:07:0101001 - номер кадастрового квартала
-  - обозначение характерной точки границ земель