



АДМИНИСТРАЦИЯ КОЖЕВНИКОВСКОГО РАЙОНА

РАСПОРЯЖЕНИЕ

04.03.2024

№ 99-р

с. Кожевниково Кожевниковского района Томской области

О выдаче Областному государственному казенному учреждению «Управление автомобильных дорог Томской области» разрешения на использование земель или земельного участка, находящихся в государственной или муниципальной собственности

В соответствии со статьями 39.33-39.36 Земельного кодекса Российской Федерации, постановлением Правительства Российской Федерации от 12 ноября 2020 года №1816 «Об утверждении перечня случаев, при которых для строительства, реконструкции линейного объекта не требуется подготовка документации по планировке территории, перечня случаев, при которых для строительства, реконструкции объекта капитального строительства не требуется получение разрешения на строительство, внесении изменений в перечень видов объектов, размещение которых может осуществляться на землях или земельных участках, находящихся в государственной или муниципальной собственности, без предоставления земельных участков и установления сервитутов, и о признании утратившими силу некоторых актов Правительства Российской Федерации», постановлением Правительства Российской Федерации от 03 декабря 2014 года №1300 «Об утверждении перечня видов объектов, размещение которых может осуществляться на землях или земельных участках, находящихся в государственной или муниципальной собственности, без предоставления земельных участков и установления сервитутов», Законом Томской области от 12 июля 2016 года № 73-ОЗ «Об установлении случаев, при которых не требуется получение разрешения на строительство на территории Томской области», постановлением Администрации Томской области от 29 июля 2016 года № 263а «Об утверждении порядка и условий размещения отдельных видов объектов на землях или земельных участках, находящихся в государственной или муниципальной собственности, либо земельных участках, государственная собственность на которые не разграничена, без предоставления земельных участков и установления сервитутов на территории Томской области», на основании заявлений Областного государственного казенного учреждения «Управление автомобильных дорог Томской области» (ОГКУ «Управление автомобильных дорог Томской области») (вх. №08-09-841/24-0-0 от 29.02.2024, №08-09-877/24-0-0 от 04.03.2024),

1. Разрешить ОГКУ «Управление автомобильных дорог Томской области» использование земель или земельного участка, находящихся в государственной или муниципальной собственности, местоположение которых: Томская область, Кожевниковский район, с.Базой, площадью: 72 кв.м., в том числе (ЗУ1) площадью 72 кв.м., срок использования: 3 года, с целью использования: «Строительство линии электроосвещения на автомобильной дороге Мельниково-Кожевниково-Изовка на участке км 117+720-км 120+550 (с.Базой) в Кожевниковском районе Томской области», основные характеристики объекта: металлические оцинкованные опоры (СФГ) высотой 9 метров, согласно схеме (приложение).

2. Установить следующее:

1) В случае, если использование земель или земельного участка, находящихся в государственной или муниципальной собственности, указанных в п. 1 настоящего распоряжения, привело к порче либо уничтожению плодородного слоя почвы в границах

таких земель, ОГКУ «Управление автомобильных дорог Томской области» обязано привести такие земли в состояние, пригодное для их использования в соответствии с разрешенным использованием, выполнить необходимые работы по рекультивации таких земель;

2) ОГКУ «Управление автомобильных дорог Томской области» запрещается передача полученных в соответствии с настоящим распоряжением прав третьим лицам;

3) нарушение ОГКУ «Управление автомобильных дорог Томской области» обязанностей по использованию земель или земельного участка, установленных земельным законодательством Российской Федерации и (или) постановлением Администрации Томской области от 29 июля 2016 года № 263а «Об утверждении порядка и условий размещения отдельных видов объектов на землях или земельных участках, находящихся в государственной или муниципальной собственности, либо на земельных участках, государственная собственность на которые не разграничена, без предоставления земельных участков и установления сервитутов на территории Томской области», является основанием для досрочного прекращения действия разрешения на использование, решение о котором принимается незамедлительно после обнаружения таких нарушений.

3. За нарушение обязанностей, предусмотренных настоящим распоряжением и действующим законодательством ОГКУ «Управление автомобильных дорог Томской области» несет ответственность в соответствии с действующим законодательством.

4. Настоящее разрешение на использование земель не является препятствием для принятия решений о предварительном согласовании либо предоставлении третьим лицам земель, указанных в пункте 1 настоящего распоряжения.

5. ОГКУ «Управление автомобильных дорог Томской области» не ограничивать третьим лицам доступ на земли, указанные в пункте 1 настоящего распоряжения.

6. ОГКУ «Управление автомобильных дорог Томской области» обеспечить владельцам инженерных коммуникаций доступ на земли, указанные в пункте 1 настоящего распоряжения.

7. В течение 10 дней со дня выдачи настоящего разрешения, уполномоченным сотрудникам отдела по управлению муниципальной собственностью направить копию настоящего распоряжения в Управление Федеральной службы государственной регистрации, кадастра и картографии по Томской области.


8. В течение 3 рабочих дней с даты принятия решения о выдаче разрешения, уполномоченным сотрудником отдела по управлению муниципальной собственностью, разместить на официальном сайте информацию «о выданных разрешениях на использование земель».

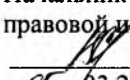
9. Контроль исполнения настоящего распоряжения возложить на первого заместителя Главы Кожевниковского района Елегечева В.Н.

Глава Кожевниковского района



В.В. Кучер

Первый заместитель
Главы района

В.Н. Елегечев
03.03.2024

Начальник отдела
правовой и кадровой работы

В.И. Савельева
03.03.2024

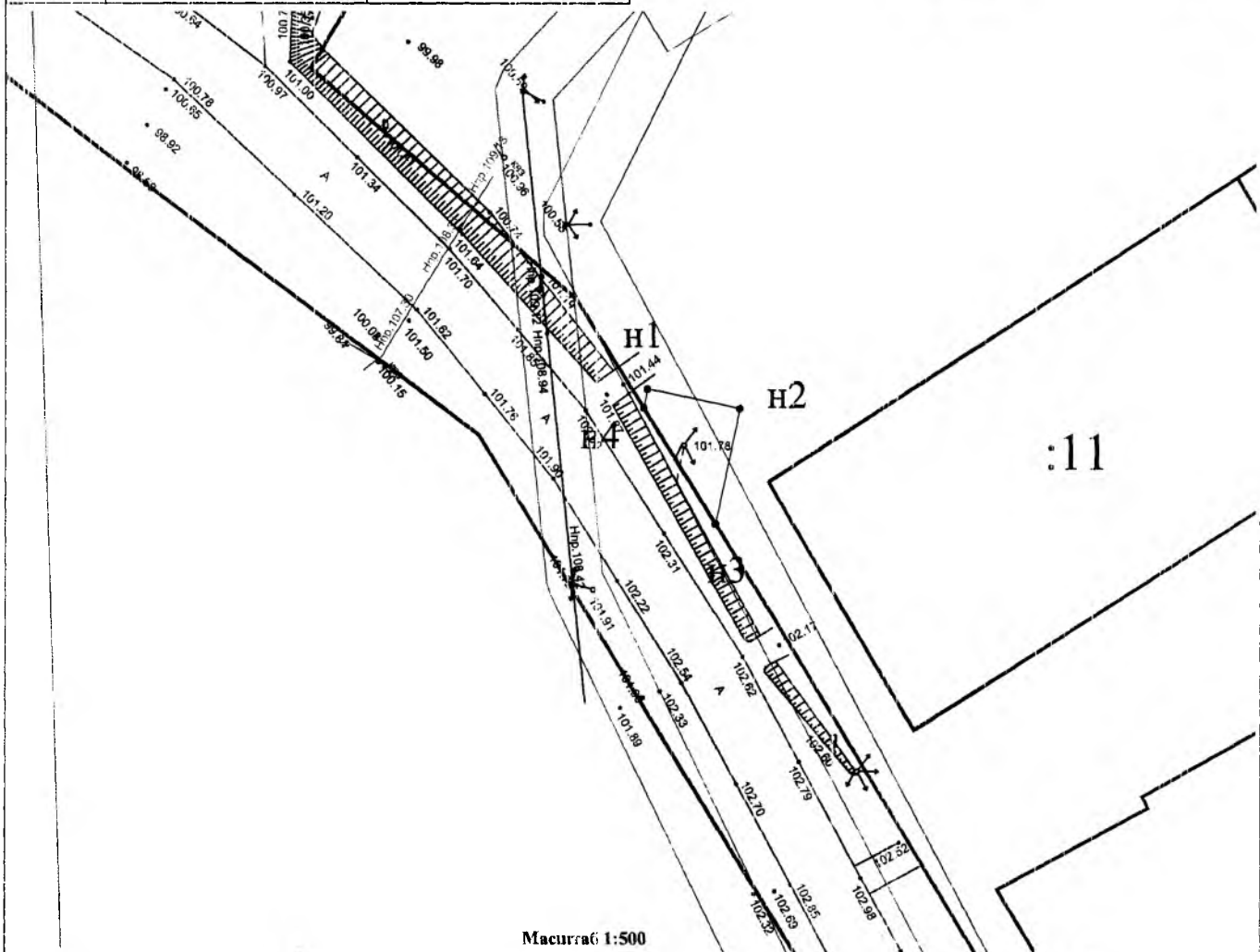
(наименование документа об утверждении, включая наименования органов государственной власти или органов местного самоуправления, принявших решение об утверждении схем или подпункта в составе соглашения о перераспределении земельных участков)

от 07.03.2024 № 98-0

Схема расположения земельного участка или земельных участков на кадастровом плане территории

Система координат: МСК 70, зона 4

Условный номер земельного участка		:33/1			
<i>(указывается в случае, если предусматривается образование двух и более земельных участков)</i>					
Площадь земельного участка		72 М ²			
<i>(указывается проектная площадь образуемого земельного участка, вычисленная с использованием технологий и программных средств, в том числе размещенных на официальном сайте федерального органа исполнительной власти уполномоченного Правительством Российской Федерации на осуществление государственного кадастрового учета, государственной регистрации прав, ведение Единого государственного реестра недвижимости и предоставление сведений, содержащихся в Едином государственном реестре недвижимости, в информационно-телекоммуникационной сети "Интернет" (далее - официальный сайт), с округлением до 1 квадратного метра. Указанное значение площади земельного участка может быть уточнено при проведении кадастровых работ: не более чем на десять процентов)</i>					
Обозначение характерных точек границ	Координаты		Обозначение характерных точек границ	Координаты	
	X	Y		X	Y
n1	267 546,06	4 227 219,04	n4	267 544,07	4 227 298,62
n2	267 544,00	4 227 318,82	n1	267 546,06	4 227 299,04
n3	267 531,83	4 227 316,26			



Цель использования: строительство объекта «Строительство линии электроосвещения на автомобильной дороге Мельниково-Кожевниково-Изовка на участке км 41+330 – км 44+350 (с. Кожевниково) в Кожевниковском районе Томской области» и «Строительство линии электроосвещения на автомобильной дороге Мельниково-Кожевниково-Изовка на участке км 117+720 – км 120+550 (с. Б.зой) в Кожевниковском районе Томской области»

Общая площадь испрашиваемых земель - 72 кв. м.

Граница земель проходит по характерным точкам:

- n4-n1-n3 - земли общего пользования
- n3-n4 - границы земельного участка с кадастровым номером 70:07:0100004:702

Ограничения: Часть земель расположена в зоне с особыми условиями использования территории 70:07-6.557

Условные обозначения:

- n6 - Образующая точка, сведения о которой позволяют однозначно определить ее местоположение
- - вновь образованная часть границы, сведения о которой достаточны для определения ее местоположения
- - Кадастровый номер земельного участка
- - Существующая часть границы, имеющиеся в ЕИРН сведения о которой достаточны для определения ее местоположения
- - Граница кадастрового квартала
- 70:07:0100004 - номер кадастрового квартала