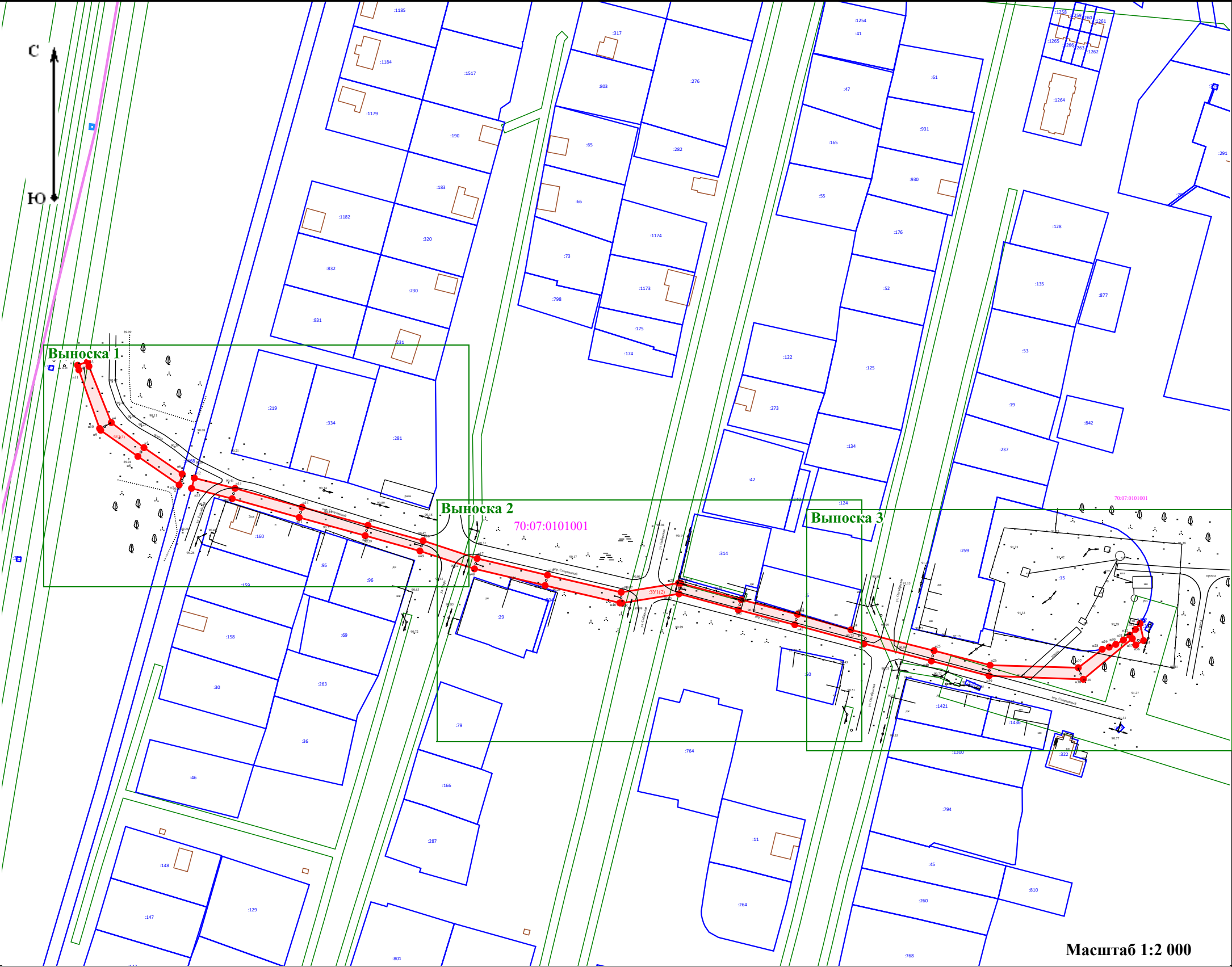


Схема расположения земель на топографическом плане



Условные обозначения:

- Существующая часть границы земельного участка, имеющиеся в ГКН сведения о которой достаточны для определения ее местоположения
- Вновь образованная часть границы, сведения о которой достаточны для определения ее местоположения
- Граница кадастрового квартала
- Вновь образованная точка, сведения о которой позволяют однозначно определить ее местоположение
- Условный номер образуемого земельного участка
- Зона с особыми условиями использования территории
- Номер кадастрового квартала

Приложение № 1
Утверждена:
Распоряжением Администрации
Кожевниковского района
от « 04 » 08 20 23 г. № 455-

Система координат: МСК-70

Местоположение: Российская Федерация, Томская область,
Кожевниковский район, с. Кожевниково село, пер. Спортивный
Цель использования: для размещения "Трансформаторная подстанция 10/0,4 кВ мощностью 2х160 кВА, ВЛ-10 кВ от опоры № 25 ф. КЖ-16 до ТП-10/0,4 кВ 2х160 кВА, ВЛ-10 кВ от опоры № 27/5 ф. КЖ-3 до ТП-10/0,4 кВ 2х160 кВА"
Условный номер земельного участка :ЗУ1

Площадь земельного участка		2 691		м²	
Обозначение характерных точек границ	Координаты		Обозначение характерных точек границ	Координаты	
	X	Y		X	Y

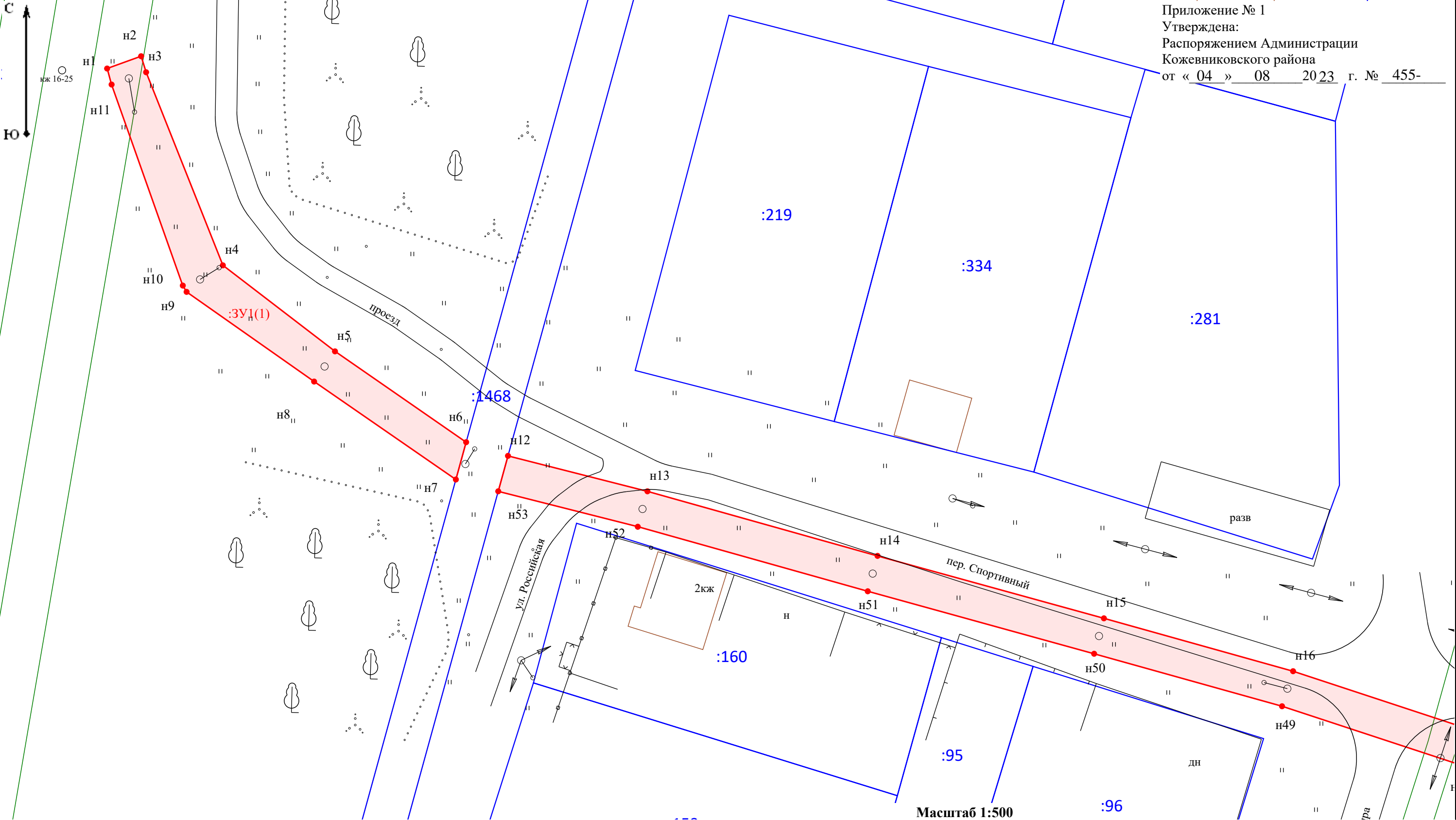
:ЗУ1(1)					
н1	324 781,29	4 262 967,65	н7	324 725,37	4 263 015,25
н2	324 782,96	4 262 972,29	н8	324 738,70	4 262 995,90
н3	324 780,78	4 262 972,98	н9	324 750,90	4 262 978,50
н4	324 754,51	4 262 983,45	н10	324 751,76	4 262 977,98
н5	324 742,81	4 262 998,75	н11	324 779,11	4 262 968,26
н6	324 730,45	4 263 016,65	н1	324 781,29	4 262 967,65

:ЗУ1(2)					
н12	324 728,59	4 263 022,36	н34	324 660,58	4 263 465,30
н13	324 723,77	4 263 041,39	н35	324 652,63	4 263 466,97
н14	324 714,98	4 263 072,80	н36	324 650,58	4 263 463,27
н15	324 706,48	4 263 103,69	н37	324 653,57	4 263 461,67
н16	324 699,29	4 263 129,50	н38	324 634,57	4 263 438,68
н17	324 690,99	4 263 154,80	н39	324 636,15	4 263 394,59
н18	324 683,24	4 263 187,74	н40	324 643,11	4 263 367,55
н19	324 675,21	4 263 222,27	н41	324 651,19	4 263 335,98
н20	324 679,50	4 263 249,10	н42	324 660,05	4 263 303,58
н21	324 679,45	4 263 250,15	н43	324 666,96	4 263 277,16
н22	324 671,79	4 263 278,46	н44	324 674,48	4 263 249,36
н23	324 664,88	4 263 304,88	н45	324 670,20	4 263 222,58
н24	324 657,66	4 263 329,86	н46	324 670,23	4 263 221,62
н25	324 647,95	4 263 368,80	н47	324 678,37	4 263 186,60
н26	324 641,14	4 263 395,05	н48	324 686,15	4 263 153,55
н27	324 639,99	4 263 436,35	н49	324 694,52	4 263 128,00
н28	324 648,59	4 263 447,57	н50	324 701,67	4 263 102,35
н29	324 649,59	4 263 450,81	н51	324 710,16	4 263 071,46
н30	324 650,87	4 263 453,91	н52	324 718,94	4 263 040,07
н31	324 652,91	4 263 457,51	н53	324 723,77	4 263 021,03
н32	324 655,21	4 263 460,51	н12	324 728,59	4 263 022,36
н33	324 657,86	4 263 463,13			

Граница земельного участка проходит по поворотным точкам:
:ЗУ1 (1) н1 - н11, н1;
:ЗУ1 (2) н12 - н53, н12.

Схема расположения земель на топографическом плане

Выноска 1



Условные обозначения:

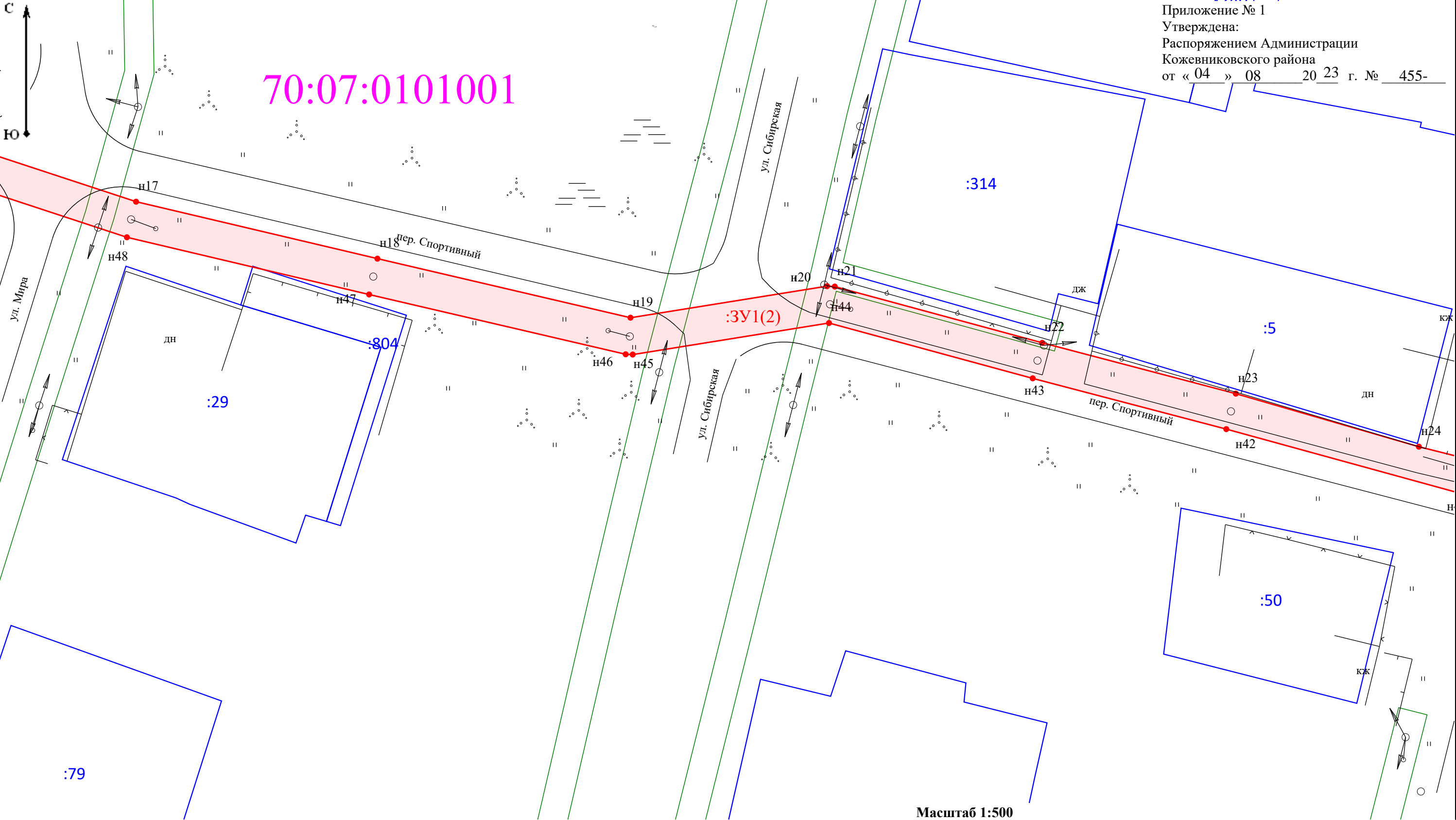
- Существующая часть границы земельного участка, имеющиеся в ГКН сведения о которой достаточны для определения ее местоположения
- Условный номер образуемого земельного участка
- Зона с особыми условиями использования территории
- Номер кадастрового квартала

- Вновь образованная часть границы, сведения о которой достаточны для определения ее местоположения
- Граница кадастрового квартала
- Вновь образованная точка, сведения о которой позволяют однозначно определить ее местоположение

Остальные условные знаки приведены, согласно: «Условные знаки для топографических планов масштабов 1:5000, 1:2000, 1:1000, 1:500», утвержденных ГУГК при Совете Министров СССР 25 ноября 1986 г.

Схема расположения земель на топографическом плане

Выноска 2



Приложение № 1
Утверждена:
Распоряжением Администрации
Кожевниковского района
от « 04 » 08 20 23 г. № 455-

Условные обозначения:

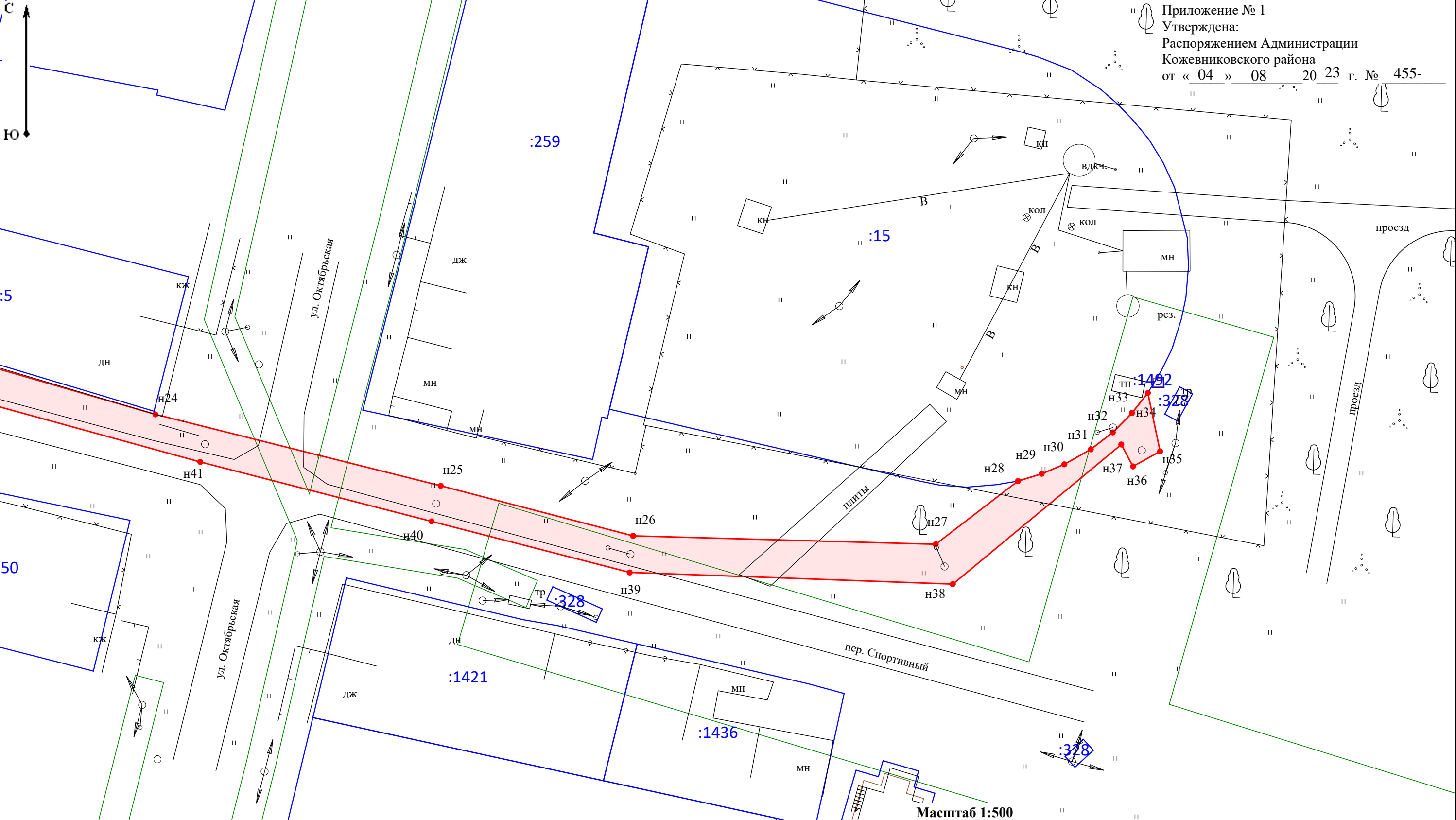
- Существующая часть границы земельного участка, имеющиеся в ГКН сведения о которой достаточны для определения ее местоположения
- :3У1 - Условный номер образуемого земельного участка
- Зона с особыми условиями использования территории
- 70:07:0101001 - Номер кадастрового квартала

- Вновь образованная часть границы, сведения о которой достаточны для определения ее местоположения
- Граница кадастрового квартала
- н4 - Вновь образованная точка, сведения о которой позволяют однозначно определить ее местоположение

Остальные условные знаки приведены, согласно: «Условные знаки для топографических планов масштабов 1:5000, 1:2000, 1:1000, 1:500», утвержденных ГУГК при Совете Министров СССР 25 ноября 1986 г.

Схема расположения земель на топографическом плане

Выноска 3



Приложение № 1
Утверждена:
Распоряжением Администрации
Кожевниковского района
от « 04 » 08 20 23 г. № 455-

Условные обозначения:

- Существующая часть границы земельного участка, имеющиеся в ГКН сведения о которой достаточны для определения ее местоположения
- Условный номер образуемого земельного участка
- Зона с особыми условиями использования территории
- Номер кадастрового квартала

- Вновь образованная часть границы, сведения о которой достаточны для определения ее местоположения
- Граница кадастрового квартала
- Вновь образованная точка, сведения о которой позволяют однозначно определить ее местоположение

Остальные условные знаки приведены, согласно: «Условные знаки для топографических планов масштабов 1:5000, 1:2000, 1:1000, 1:500», утвержденных ГУГК при Совете Министров СССР 25 ноября 1986 г.